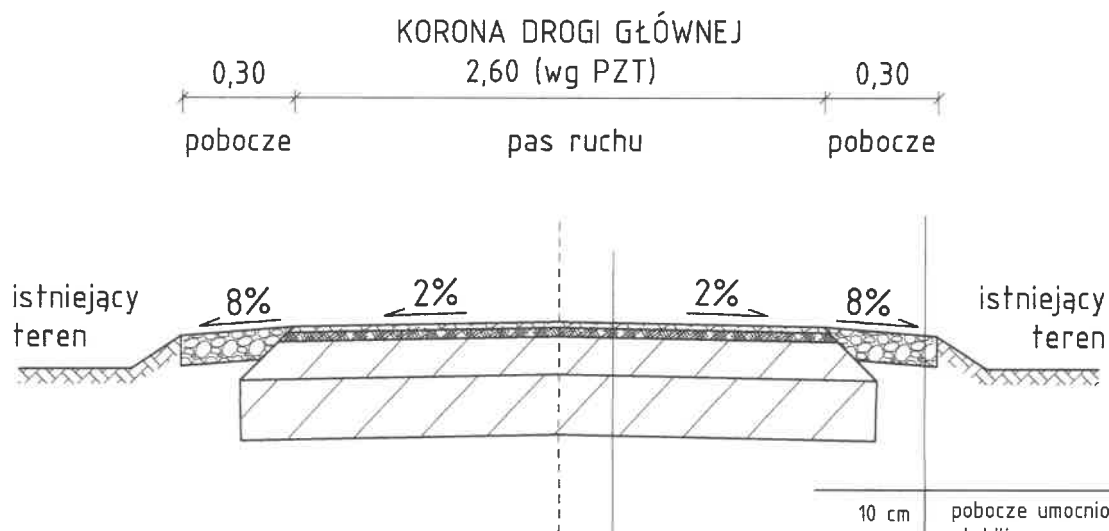


PRZEKRÓJ NORMALNY
W KM 0+0,000 DO KM 0+130,00



10 cm	pobocze umocnione z kruszywa łamanego 0/31,5 stabilizowanego mechanicznie
- cm	nasyp z gruntu niewysadzinowego o CBR>35%

KONSTRUKCJA JEZDNI:

4 cm	warstwa ścieralna z betonu asfaltowego AC11S
4 cm	warstwa wiążąca z betonu asfaltowego AC16W
25 cm	podbudowa zasadnicza warstwa dolna z mieszanki niezwiązanej z kruszywa 0/31,5 stab. mechanicznie
- cm	nasyp z gruntu niewysadzinowego o CBR>35%

Inwestor

GMINA JAROCIN
JAROCIN 159, 37-405 JAROCIN

Nazwa inwestycji

Przebudowa drogi gminnej położonej na dz. nr 629 w Domostawie

Lokalizacja

Powiat niżański, Gmina Jarocin, msc. Domostawa

Nazwa rysunku

PRZEKROJE NORMALNE

Opracował

Stadium

DT

Nr rysunku

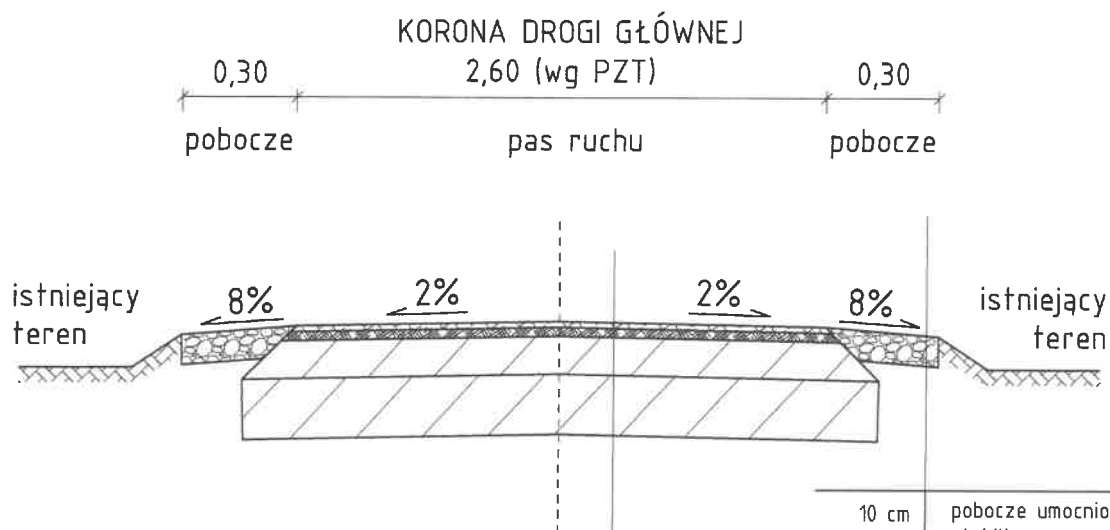
3

Data: **02.2023 r.** Podpis:

Skala

1:50

PRZEKRÓJ NORMALNY
W KM 0+0,000 DO KM 0+130,00



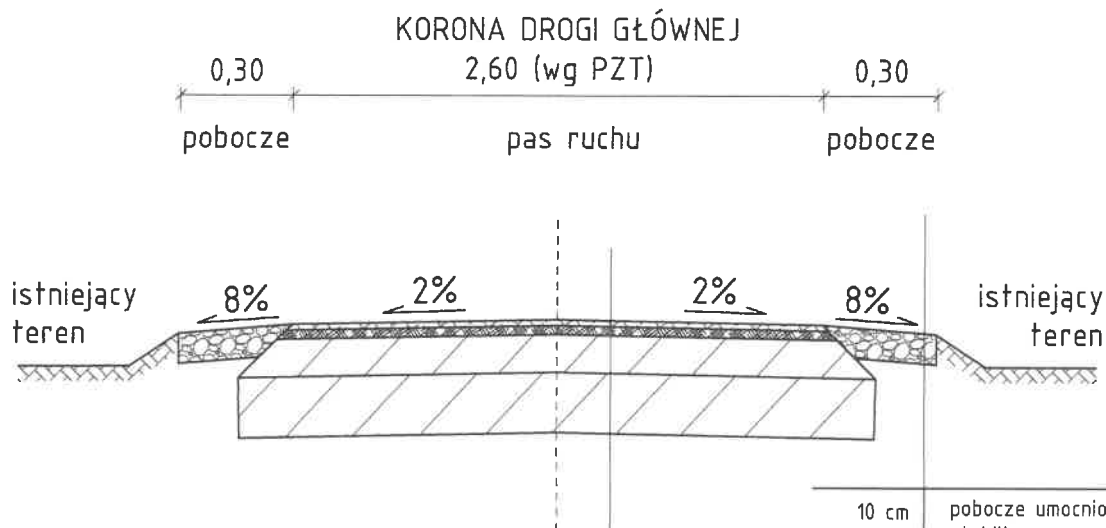
10 cm	pobocze umocnione z kruszywa łamanego 0/31,5 stabilizowanego mechanicznie
- cm	nasyp z gruntu niewysadzinowego o CBR>35%

KONSTRUKCJA JEZDNI:

4 cm	warstwa ścieralna z betonu asfaltowego AC11S
4 cm	warstwa wiążąca z betonu asfaltowego AC16W
25 cm	podbudowa zasadnicza warstwa dolna z mieszanki niezwiązanej z kruszywa 0/31,5 stab. mechanicznie
- cm	nasyp z gruntu niewysadzinowego o CBR>35%

Inwestor	GMINA JAROCIN JAROCIN 159, 37-405 JAROCIN		
Nazwa inwestycji	Przebudowa drogi gminnej położonej na dz. nr 629 w Domostawie		
Lokalizacja	Powiat niżański, Gmina Jarocin, msc. Domostawa		
Nazwa rysunku	PRZESKROJE NORMALNE		
Opracował	mgr inż. Łukasz K...	Stadium	DT
Data:	02.2023 r.	Podpis:	1:50
			Nr rysunku
			3

PRZEKRÓJ NORMALNY
W KM 0+0,00 DO KM 0+130,00



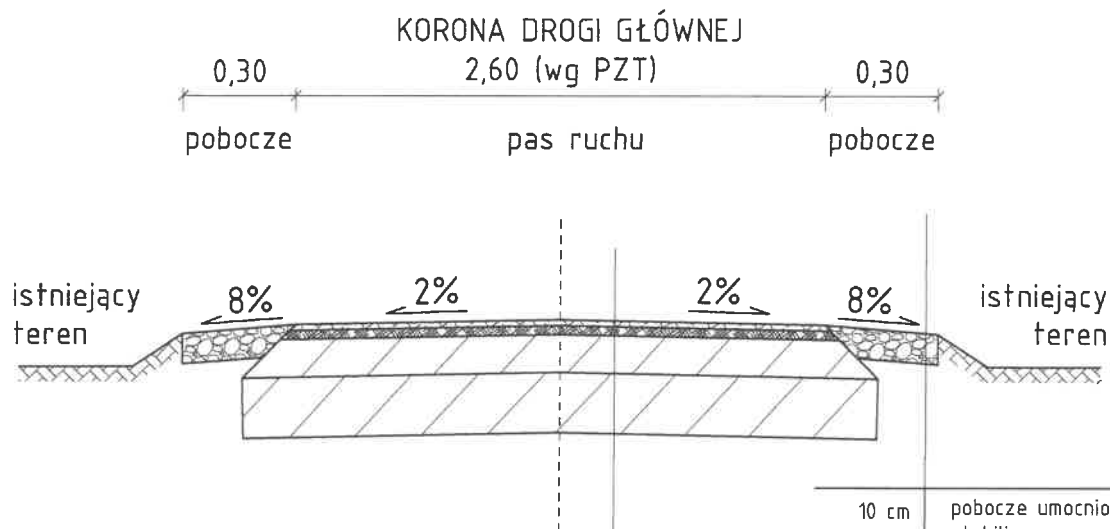
10 cm	pobocze umocnione z kruszywa łamanego 0/31,5 stabilizowanego mechanicznie
- cm	nasyp z gruntu niewysadzinowego o CBR>35%

KONSTRUKCJA JEZDNI:

4 cm	warstwa ścieralna z betonu asfaltowego AC11S
4 cm	warstwa wiążąca z betonu asfaltowego AC16W
25 cm	podbudowa zasadnicza warstwa dolna z mieszanki niezwiązanej z kruszywa 0/31,5 stab. mechanicznie
- cm	nasyp z gruntu niewysadzinowego o CBR>35%

Inwestor	GINA JAROCIN JAROCIN 159, 37-405 JAROCIN		
Nazwa inwestycji	Przebudowa drogi gminnej położonej na dz. nr 629 w Domostawie		
Lokalizacja	Powiat niżański, Gmina Jarocin, msc. Domostawa		
Nazwa rysunku	PRZESKROJE NORMALNE		
Opracował	Stadium	Nr rysunku	
Data: 02.2023 r.	DT	3	
Podpis:	Skala	1:50	

PRZEKRÓJ NORMALNY
W KM 0+0,00 DO KM 0+130,00



10 cm	pobocze umocnione z kruszywa łamanego 0/31,5 stabilizowanego mechanicznie
- cm	nasyp z gruntu niewysadzinowego o CBR>35%

KONSTRUKCJA JEZDNI:

4 cm	warstwa ścieralna z betonu asfaltowego AC11S
4 cm	warstwa wiążąca z betonu asfaltowego AC16W
25 cm	podbudowa zasadnicza warstwa dolna z mieszanki niezwiązanej z kruszywa 0/31,5 stab. mechanicznie
- cm	nasyp z gruntu niewysadzinowego o CBR>35%

Inwestor	GMINA JAROCIN JAROCIN 159, 37-405 JAROCIN		
Nazwa inwestycji	Przebudowa drogi gminnej położonej na dz. nr 629 w Domostawie		
Lokalizacja	Powiat niżański, Gmina Jarocin, msc. Domostawa		
Nazwa rysunku	PRZEKROJE NORMALNE		
Opracował	Stadium	DT	Nr rysunku 3
Data: 02.2023 r. Podpis:	Skala	1:50	